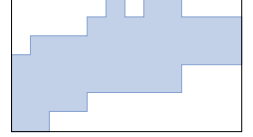




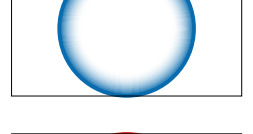
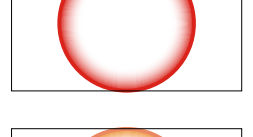


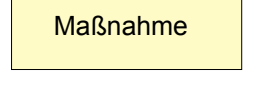




NORD

# Legende

-  Pot. Überflutungsbereich
-  Abflusskonzentration gering
-  Abflusskonzentration mäßig
-  Abflusskonzentration hoch
-  Abflusskonzentration sehr hoch
-  Gefährdung durch Hochwasser
-  Gefährdung durch Sturzflut
-  Gefährdung durch Oberflächenabfluss
-  Empfohlener Notabflussweg
-  **MAR001**  
Maßnahme

Verbandsgemeindeverwaltung Hachenburg  
 Gartenstraße 11 · 57627 Hachenburg · Tel: (0 26 62) 801 - 0 · Fax: (0 26 62) 801 - 260

## Hochwasser und Sturzfluten Vorsorgekonzept

Gefährdungs- und Maßnahmenplan  
für  
Marzhausen

Oberfahr/Hachenburg, den 28.02.2020 Maßstab: 1:2.000

Gesellschaft für technische  
Infrastrukturplanung mbH  
Bachweg 5 · 57627 Hachenburg  
Fon: 02662 94736-0  
info@planeo-ingenieure.de



**Planeo**  
Ingenieure

Dipl.-Ing. Eckhard Hölzemann  
- Geschäftsführer -  
Bergstraße 9 · 57641 Oberfahr  
Fon: 02685 989600  
ihhoelzemann@t-online.de



**Ingenieurbüro Hölzemann**  
Webber · Raum · Umwelt · Energie